





**PŘED ZAPOČETÍM PRACÍ NUTNO VYTÝČIT
VEŠKERÁ PODZEMNÍ VEDENÍ !**

**SOUŘADNICOVÝ SYSTÉM JTSK
VÝŠKOVÝ SYSTÉM BpV**

| | | | | | |
|---|-----------------------|---------------------|----------|---|--------------|
| Vypracoval | Zodpovědný projektant | Zodpovědný zástupce | Kontrola |  ROKYCANOVA 114/IV VÝSOKÉ MÝTO 566 01 tel.  E-mail:  | |
|  | | | | | |
| Kraj : Královéhradecký | | PÚsRP : Trutnov | | | |
| OÚ : Úpice | | | | | |
| Investor : ČR – Státní pozemkový úřad, Trutnov | | | | | |
| Akce : <div>Biokoridory a interakční prvky</div> <div>v k.ú. Radeč</div> | | | | Stupeň : | DSP + DPS |
| | | | | Datum : | 10. 2024 |
| | | | | Formát : | 7 A4 |
| | | | | Zak.číslo : | 039 30-24 |
| | | | | Měřítko : | 1:100 |
| Obsah : Řezy tůní 1 | | | | Příloha : | D.1.1.2.6.2. |

KATASTRÁLNÍ ÚZEMÍ
DRUH POZEVKU

| |
|----------------|
| RADEČ |
| OSTATNÍ PLOCHA |

LEGENDA TYPŮ ČAR:

- LINIE TERÉNU
- NÁVRH
- HLADINA
- LITORÁL

